

УТВЕРЖДАЮ

Начальник
территориального управления
города Великие Луки
Главного государственного
управления социальной защиты
населения
Псковской области
Ф.С.Маломоркина
07 апреля 2014 года



**ПАСПОРТ ДОСТУПНОСТИ
объекта социальной инфраструктуры (ОСИ)
№ 37**

1. Общие сведения об объекте

1.1. Наименование (вид) объекта – Учебный корпус № 2 Федерального государственного бюджетного образовательного учреждения высшего профессионального образования «Великолукская государственная академия физической культуры и спорта»

1.2. Адрес объекта - 182105, Псковская область, г. Великие Луки, пл. Юбилейная, д.4, корп.3

1.3. Сведения о размещении объекта:
- отдельно стоящее 2-х этажное здание, 1079 кв. м
- наличие прилегающего земельного участка - нет

1.4. Год постройки здания – до 1917, последнего капитального ремонта – 2011

1.5. Дата предстоящих плановых ремонтных работ: текущего - нет сведений, капитального – нет сведений

Сведения об организации, расположенной на объекте

1.6. Название учреждения
- полное юридическое наименование согласно Уставу – Федеральное государственное бюджетное образовательное учреждение высшего профессионального образования «Великолукская государственная академия физической культуры и спорта»;

- краткое наименование учреждения – ФГБОУ ВПО «ВЛГАФК»

1.7. Юридический адрес учреждения – 182105, Псковская область, г. Великие Луки, пл. Юбилейная, д.4. Адрес электронной почты rectorat@vlgafc.ru

1.8. Основание для пользования объектом – оперативное управление

1.9. Форма собственности - государственная

1.10. Территориальная принадлежность учреждения - федеральная
 1.11. Вышестоящая организация - Министерство спорта Российской Федерации

1.12. Адрес вышестоящей организации, другие координаты - 105064, г.Москва, ул.Казакова, д.18, адрес электронной почты - info@minsport.gov.ru

2. Характеристика деятельности организации на объекте

- 2.1 Сфера деятельности - физкультура и спорт
 2.2 Виды оказываемых услуг - образовательные, физкультурно-спортивные услуги
 2.3 Форма оказания услуг - на объекте
 2.4 Категории обслуживаемого населения по возрасту - дети, взрослые трудоспособного возраста
 2.5 Категории обслуживаемых инвалидов - нет
 2.6 Плановая мощность:
 - вместимость, пропускная способность - 275 человек
 2.7 Участие в исполнении ИПР инвалида, ребенка-инвалида - нет

3. Состояние доступности объекта

- 3.1 Путь следования к объекту пассажирским транспортом - маршрутные такси № 1, № 1А, № 4, № 5, № 13 до остановки «Баня Заречная»; маршрутные такси № 1, № 1А, № 4, № 5, № 13 до остановки «Кинотеатр Родина»
 наличие адаптированного пассажирского транспорта к объекту - нет
 3.2 Путь к объекту от ближайшей остановки пассажирского транспорта:
 3.2.1 расстояние до объекта от остановки транспорта - «Баня Заречная» - 800 м, от остановки транспорта - «Кинотеатр Родина» - 400 м
 3.2.2 время движения (пешком) от остановки транспорта - «Баня Заречная» - 20 мин., от остановки транспорта «Кинотеатр Родина» - 10 мин.
 3.2.3 наличие выделенного от проезжей части пешеходного пути - да
 3.2.4 Перекрестки - регулируемый и нерегулируемый
 3.2.5 Информация на пути следования к объекту - нет
 3.2.6 Перепады высоты на пути - да, бортовой камень на пересечении тротуаров с проезжей частью
 Их обустройство для инвалидов на коляске - нет

3.3 Организация доступности объекта для инвалидов - форма обслуживания -

№ п/п	Категория инвалидов (вид нарушения)	Вариант организации доступности объекта (формы обслуживания)
1.	Все категории инвалидов и МГН	-
	<i>в том числе инвалиды:</i>	
2	передвигающиеся на креслах-колясках	-
3	с нарушениями опорно-двигательного аппарата	-
4	с нарушениями зрения	-
5	с нарушениями слуха	-
6	с нарушениями умственного развития	-

3.4 Состояние доступности основных структурно-функциональных зон

№ п \п	Основные структурно-функциональные зоны	Состояние доступности, в том числе для основных категорий инвалидов
1	Территория, прилегающая к зданию (участок)	<u>X</u>
2	Вход (входы) в здание	<u>X</u>
3	Путь (пути) движения внутри здания (в т.ч. пути эвакуации)	<u>X</u>
4	Зона целевого назначения здания (целевого посещения объекта)	<u>X</u>
5	Санитарно-гигиенические помещения	<u>X</u>
6	Система информации и связи (на всех зонах)	<u>X</u>
7	Пути движения к объекту (от остановки транспорта)	<u>X</u>

3.5. Итоговое заключение о состоянии доступности ОСИ:

Доступ инвалидов на объект не предусмотрен: обучение инвалидов и других МГН осуществляется на 1-ом этаже учебного корпуса № 1 (пл. Юбилейная, д.4).

4. Управленческое решение

4.1. Рекомендации по адаптации основных структурных элементов объекта

№ № п \ п	Основные структурно-функциональные зоны объекта	Рекомендации по адаптации объекта (вид работы)
1	Территория, прилегающая к зданию (участок)	-
2	Вход (входы) в здание	-
3	Путь (пути) движения внутри здания (в т.ч. пути эвакуации)	-
4	Зона целевого назначения здания (целевого посещения объекта)	-
5	Санитарно-гигиенические помещения	-
6	Система информации на объекте (на всех зонах)	-
7	Пути движения к объекту (от остановки транспорта)	-
8	Все зоны и участки	-

4.2. Период проведения работ _____
в рамках исполнения _____

(указывается наименование документа: программы, плана)

4.3 Ожидаемый результат (по состоянию доступности) после выполнения работ по адаптации

Оценка результата исполнения программы, плана (по состоянию доступности) _____

4.4. Для принятия решения требуется, не требуется (нужное подчеркнуть):

Согласование _____

Имеется заключение уполномоченной организации о состоянии доступности объекта (наименование документа и выдавшей его организации, дата), прилагается _____

4.5. Информация размещена (обновлена) на Карте доступности субъекта Российской Федерации дата _____

(наименование сайта, портала)

5. Особые отметки

Паспорт сформирован на основании:

1. Анкеты (информации об объекте) от «31» января 2014 г.,
2. Акта обследования объекта: акта от «07» апреля 2014 г.

Решение Комиссии _____

« _____ » _____ 20 _____ г.

от



УТВЕРЖДАЮ
Ректор ФГБОУ ВПО ВЛГАФК»
В.Н.Шляхтов
31 января 2014 года

АНКЕТА
(информация об объекте социальной инфраструктуры)
К ПАСПОРТУ ДОСТУПНОСТИ ОСИ
№ 37

1. Общие сведения об объекте

1.1. Наименование (вид) объекта - Учебный корпус № 2 Федерального государственного бюджетного образовательного учреждения высшего профессионального образования «Великолукская государственная академия физической культуры и спорта»

1.2. Адрес объекта - 182105, Псковская область, г. Великие Луки, пл. Юбилейная, д.4, корп.3

1.3. Сведения о размещении объекта – отдельно стоящее 2-х этажное здание, 1079 кв. м

1.4. Год постройки здания – до 1917, последнего капитального ремонта – 2011

1.5. Дата предстоящих плановых ремонтных работ: текущего – нет сведений, капитального – нет сведений

Сведения об организации, расположенной на объекте

1.6. Название учреждения – полное юридическое наименование согласно Уставу – Федеральное государственное бюджетное образовательное учреждение высшего профессионального образования «Великолукская государственная академия физической культуры и спорта»;

наименование учреждения – ФГБОУ ВПО «ВЛГАФК»

краткое

1.7. Юридический адрес учреждения – 182105, Псковская область, г. Великие Луки, пл. Юбилейная, д.4. Адрес электронной почты - rectorat@vlgafc.ru

1.8. Основание для пользования объектом – оперативное управление

1.9. Форма собственности - государственная

1.10. Территориальная принадлежность учреждения – федеральная

1.11. Вышестоящая организация – Министерство спорта Российской Федерации

1.12. Адрес вышестоящей организации, другие координаты - 105064, г. Москва, ул. Казакова, д.18, адрес электронной почты - info@minsport.gov.ru

2. Характеристика деятельности организации на объекте

- 2.1 Сфера деятельности - физкультура и спорт
- 2.2 Виды оказываемых услуг - образовательные, физкультурно-спортивные услуги
- 2.3 Форма оказания услуг - на объекте
- 2.4 Категории обслуживаемого населения по возрасту - дети, взрослые трудоспособного возраста
- 2.5 Категории обслуживаемых инвалидов - нет
- 2.6 Плановая мощность:
- вместимость, пропускная способность - 275 человек
- 2.7 Участие в исполнении ИПР инвалида, ребенка-инвалида - нет

3. Состояние доступности объекта для инвалидов и других маломобильных групп населения (МГН)

- 3.1 Путь следования к объекту пассажирским транспортом (описать маршрут движения с использованием пассажирского транспорта) маршрутные такси № 1, № 1А, № 4, № 5, № 13 до остановки «Баня Заречная», маршрутные такси № 1, № 1а, № 4, № 5, № 13 до остановки «Кинотеатр Родина»
- наличие адаптированного пассажирского транспорта к объекту - нет
- 3.2 Путь к объекту от ближайшей остановки пассажирского транспорта:
- 3.2.1 расстояние до объекта от остановки транспорта - «Баня Заречная» - 800 м, от остановки транспорта «Кинотеатр Родина» - 400 м
- 3.2.2 время движения (пешком) от остановки транспорта - «Баня Заречная» - 20 мин., от остановки транспорта - «Кинотеатр Родина» - 10 мин.
- 3.2.3 наличие выделенного от проезжей части пешеходного пути - да
- 3.2.4 Перекрестки - регулируемый и нерегулируемый
- 3.2.5 Информация на пути следования к объекту - нет
- 3.2.6 Перепады высоты на пути - да, бортовой камень на пересечении тротуаров с проезжей частью
- Их обустройство для инвалидов на коляске - нет
- 3.3 Вариант организации доступности ОСИ с учетом СП 35-101-2001
Организация доступности объекта для инвалидов - форма обслуживания

№ п/п	Категория инвалидов (вид нарушения)	Вариант организации доступности объекта
1.	Все категории инвалидов и МГН	-


	<i>в том числе инвалиды:</i>	
2	передвигающиеся на креслах-колясках	-
3	с нарушениями опорно-двигательного аппарата	-
4	с нарушениями зрения	-
5	с нарушениями слуха	-
6	с нарушениями умственного развития	-

4. Управленческое решение (предложения по адаптации основных структурных элементов объекта)

№ п \п	Основные структурно-функциональные зоны объекта	Рекомендации по адаптации объекта (вид работы)
1	Территория, прилегающая к зданию (участок)	-
2	Вход (входы) в здание	-
3	Путь (пути) движения внутри здания (в т.ч. пути эвакуации)	-
4	Зона целевого назначения (целевого посещения объекта)	-
5	Санитарно-гигиенические помещения	-
6	Система информации на объекте (на всех зонах)	-
7	Пути движения к объекту (от остановки транспорта)	-
8.	Все зоны и участки	-

Размещение информации на Карте доступности субъекта Российской Федерации согласовано


Проректор по АХР и
коммерческой деятельности
Телефон 3-43-65



А.В.Черковский

УТВЕРЖДАЮ

Начальник

территориального управления
города Великие ЛукиГлавного государственного
управления социальной защиты
населения Псковской областиГ.С.Маломоркина
07 апреля 2014 г.

**АКТ ОБСЛЕДОВАНИЯ
объекта социальной инфраструктуры
К ПАСПОРТУ ДОСТУПНОСТИ ОСИ
№ 37**

Город Великие Луки

07 апреля 2014 г.

1. Общие сведения об объекте

1.1. Наименование (вид) объекта – Учебный корпус № 2 Федерального государственного бюджетного образовательного учреждения высшего профессионального образования «Великолукская государственная академия физической культуры и спорта»

1.2. Адрес объекта – 182105, Псковская область, г. Великие Луки, пл. Юбилейная, д.4, корп.3

1.3. Сведения о размещении объекта – отдельно стоящее 2-х этажное здание, 1079 кв. м

- наличие прилегающего земельного участка – нет

1.4. Год постройки здания – до 1917, последнего капитального ремонта – 2011

1.5. Дата предстоящих плановых ремонтных работ: текущего – нет сведений, капитального – нет сведений

1.6. Название учреждения - полное юридическое наименование согласно Уставу – Федеральное государственное бюджетное образовательное учреждение высшего профессионального образования «Великолукская государственная академия физической культуры и спорта»;

краткое наименование учреждения – ФГБОУ ВПО «ВЛГАФК»

1.7. Юридический адрес учреждения – 182105, Псковская область, г. Великие Луки, пл. Юбилейная, д.4. Адрес электронной почты – rectorat@vlgafc.ru

2. Характеристика деятельности организации на объекте

Дополнительная информация –
 сфера деятельности - физическая культура и спорт
 виды оказываемых услуг – образовательные, физкультурно-спортивные услуги
 форма оказания услуг - на объекте
 категории обслуживаемого населения по возрасту – дети, взрослые трудоспособного возраста
 категории обслуживаемых инвалидов - нет
 плановая мощность:
 - вместимость, пропускная способность - 275 человек
 участие в исполнении ИПР инвалида, ребенка-инвалида - нет

3. Состояние доступности объекта

3.1. Путь следования к объекту пассажирским транспортом – маршрутные такси № 1, № 1А, № 4, № 5, № 13 до остановки «Баня Заречная», маршрутные такси № 1, № 1А, № 4, № 5, № 13 до остановки «Кинотеатр Родина»
 наличие адаптированного пассажирского транспорта к объекту - нет
 3.2. Путь к объекту от ближайшей остановки пассажирского транспорта:
 3.2.1 расстояние до объекта от остановки транспорта – от остановки «Баня Заречная» - 800 м, от остановки транспорта – «Кинотеатр Родина» - 400 м
 3.2.2 время движения (пешком) от остановки транспорта – «Баня Заречная» - 20 мин., от остановки транспорта – «Кинотеатр Родина» - 10 мин.
 3.2.3 наличие выделенного от проезжей части пешеходного пути - да
 3.2.4 Перекрестки – регулируемый и нерегулируемый
 3.2.5 Информация на пути следования к объекту - нет
 3.2.6 Перепады высоты на пути – да, бортовой камень на пересечении тротуаров с проезжей частью
 Их обустройство для инвалидов на коляске – нет

3.3. Организация доступности объекта для инвалидов – форма обслуживания

№ п/п	Категория инвалидов (вид нарушения)	Вариант организации доступности объекта (формы обслуживания)
1.	Все категории инвалидов и МГН	-
	<i>в том числе инвалиды:</i>	
2	передвигающиеся на креслах-колясках	-
3	с нарушениями опорно-двигательного аппарата	-
4	с нарушениями зрения	-
5	с нарушениями слуха	-
6	с нарушениями умственного развития	-

3.4. Состояние доступности основных структурно-функциональных зон

№ п/п	Основные структурно-функциональные зоны	Состояние доступности, в том числе для основных категорий инвалидов	Приложение	
			№ на плане	№ фото
1	Территория, прилегающая к зданию (участок)	<u>X</u>		<u>1-2</u>
2	Вход (входы) в здание	<u>X</u>		<u>3-6</u>
3	Путь (пути) движения внутри здания (в т.ч. пути эвакуации)	<u>X</u>		<u>7-11</u>
4	Зона целевого назначения здания (целевого посещения объекта)	<u>X</u>		
5	Санитарно-гигиенические	<u>X</u>		<u>12</u>

	помещения			
6	Система информации и связи (на всех зонах)	<u>X</u>		<u>13-15</u>
7	Пути движения к объекту (от остановки транспорта)	<u>X</u>		

3.5. ИТОГОВОЕ ЗАКЛЮЧЕНИЕ о состоянии доступности ОСИ

Доступ инвалидов на объект не предусмотрен: обучение инвалидов и других МГН осуществляется на 1-ом этаже учебного корпуса № 1 (пл. Юбилейная, д.4).

4. Управленческое решение (проект)

4.1. Рекомендации по адаптации основных структурных элементов объекта:

№ п \ п	Основные структурно-функциональные зоны объекта	Рекомендации по адаптации объекта (вид работы)
1	Территория, прилегающая к зданию (участок)	-
2	Вход (входы) в здание	-
3	Путь (пути) движения внутри здания (в т.ч. пути эвакуации)	-
4	Зона целевого назначения здания (целевого посещения объекта)	-
5	Санитарно-гигиенические помещения	-
6	Система информации на объекте (на всех зонах)	-
7	Пути движения к объекту (от остановки транспорта)	-
8.	Все зоны и участки	-

4.2. Период проведения работ _____
в рамках исполнения _____
(указывается наименование документа: программы, плана)

4.3 Ожидаемый результат (по состоянию доступности) после выполнения работ по адаптации
Оценка результата исполнения программы, плана (по состоянию доступности) _____

4.4. Для принятия решения требуется, не требуется (нужное подчеркнуть):

4.4.1. согласование на Комиссии _____

(наименование Комиссии по координации деятельности в сфере обеспечения доступной среды жизнедеятельности для инвалидов и других МГН)

4.4.2. согласование работ с надзорными органами (в сфере проектирования и строительства, архитектуры, охраны памятников, другое - указать)

4.4.3. техническая экспертиза; разработка проектно-сметной документации;

4.4.4. согласование с вышестоящей организацией (собственником объекта);

4.4.5. согласование с общественными организациями инвалидов

4.4.6. другое _____;

Имеется заключение уполномоченной организации о состоянии доступности объекта (наименование документа и выдавшей его организации, дата), прилагается

4.7. Информация может быть размещена (обновлена) на Карте доступности субъекта Российской Федерации _____

(наименование сайта, портала)

5. Особые отметки

ПРИЛОЖЕНИЯ:

Результаты обследования:

- | | |
|--|---------------------|
| 1. Территории, прилегающей к объекту | на _____ 4 _____ л. |
| 2. Входа (входов) в здание | на _____ 6 _____ л. |
| 3. Путей движения в здании | на _____ 7 _____ л. |
| 4. Зоны целевого назначения объекта | на _____ 5 _____ л. |
| 5. Санитарно-гигиенических помещений | на _____ 3 _____ л. |
| 6. Системы информации (и связи) на объекте | на _____ 5 _____ л. |

Результаты фотофиксации на объекте _____ на _____ 18 _____ л.

Поэтажные планы, паспорт БТИ _____ на _____ л.

Другое (в том числе дополнительная информация о путях движения к объекту) _____ 3 _____ л.

Председатель рабочей группы

зам. начальника
территориального управления
города Великие Луки
Главного государственного
управления социальной защиты
населения Псковской области

Т.И.Алексеевкова

Члены рабочей группы

начальник отдела по проблемам ветеранов,
инвалидов и стационарных учреждений
территориального управления
города Великие Луки
Главного государственного
управления социальной защиты
населения Псковской области

Т.В.Морозкова

начальник отдела организационно-
правовой работы
территориального управления
города Великие Луки
Главного государственного
управления социальной защиты
населения Псковской области

М.С.Ульянова

директор ГКУСО «Центр социального
обслуживания г. Великие Луки»

Л.А.Устинова

зам. директора ГКУСО «Центр социального
обслуживания г. Великие Луки»

Г.М.Федорова

В том числе:

председатель городского
общества инвалидов


О.Ю.Носова

начальник отдела
строительства комитета по строительству,
архитектуре и градостроительству
Администрации г. Великие Луки

С.В.Федоров

представитель учреждения,
расположенного на объекте

проректор по АХР и
коммерческой деятельности ФГБОУ ВПО «ВЛГАФК»



А.В.Черковский

Управленческое решение согласовано « ____ » _____ 20__ г.
(протокол № _____)
Комиссией (название) _____